

# 伊集院小学校危険箇所マップ令和3年版



22 大田下  
発電所付近の川  
水門、岩場、高圧電線  
あり、危険



23 瀬戸内  
三高建設近く  
シラス崖防空壕あり、崩  
れる可能性もある



24 瀬戸内  
代用道路を整備し  
てトンネルは封鎖



7 平古  
徳光平入口  
交通量多く危険



6 立野  
大照寺近くの山  
滑りやすく危険



3 宮脇  
交通量多し



2 宮脇  
道路沿い用水路  
雨天時は増水し危険



1 郡上  
タイヤショップ 尾堂先  
降りて遊ぶと危険



28 瀬戸内  
終末処理場の  
近くブルーシート  
崩れやすい。



21 大田中  
報恩寺橋付近の川  
土手が急で石ころ  
も多い



29 城山  
車のスピードが出や  
すく、歩道が狭い。



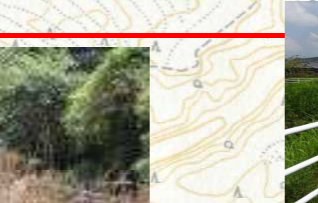
27 徳重東  
立ち入り禁止。



8 徳重東  
タイヨウ裏川の土手  
草が生い茂り、水路も  
あり、遊ぶと危険



9 猪鹿倉  
ガリンスタンド裏  
遊ぶと川へ転落の危険



5 郡下  
神之川の川縁  
降りて遊ぶと危険



10 朝日ヶ丘  
老人ホームへ向かう  
急勾配コンクリート坂  
自転車の通行厳禁



11 清藤  
清藤橋と排水側溝  
欄干に乗って遊ぶと  
転落の危険大



20 大田全域  
交通量が多いが、横  
断歩道が少ない。



20 大田中  
報恩寺橋付近の川  
土手が急で石ころ  
も多い



25 郵便局前  
下校時、駐車場から  
出る車と接触する可  
能性が高く危険



17 元町天神  
歩道が狭く、すれ違  
うとき片方が車道に出  
てしまい危険



18 元町天神  
両方下り坂で、車が速  
い速度で交差点に入っ  
てきて危険



15 川畑  
三叉路より本平へ  
路肩が崩れ、その下  
は急流がある。



14 市来  
橋の袂からから降り  
られる。遊ぶと危険



16 麓東  
小諏訪踏切  
遮断機無し



12 窪田  
米丸踏切先橋と川淵  
左手は柵も無く、落  
下の危険あり




13 窪田  
米丸踏切先橋と川淵  
左手は柵も無く、落  
下の危険あり



12 窪田  
米丸踏切先橋と川淵  
左手は柵も無く、落  
下の危険あり



12 窪田  
米丸踏切先橋と川淵  
左手は柵も無く、落  
下の危険あり



12 窪田  
米丸踏切先橋と川淵  
左手は柵も無く、落  
下の危険あり



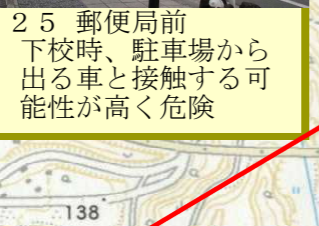
12 窪田  
米丸踏切先橋と川淵  
左手は柵も無く、落  
下の危険あり



20 大田全域  
交通量が多いが、横  
断歩道が少ない。



20 大田全域  
交通量が多いが、横  
断歩道が少ない。



20 大田全域  
交通量が多いが、横  
断歩道が少ない。



20 大田全域  
交通量が多いが、横  
断歩道が少ない。



20 大田全域  
交通量が多いが、横  
断歩道が少ない。



20 大田全域  
交通量が多いが、横  
断歩道が少ない。



20 大田全域  
交通量が多いが、横  
断歩道が少ない。



20 大田全域  
交通量が多いが、横  
断歩道が少ない。



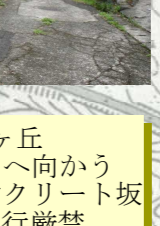
20 大田全域  
交通量が多いが、横  
断歩道が少ない。



20 大田全域  
交通量が多いが、横  
断歩道が少ない。



20 大田全域  
交通量が多いが、横  
断歩道が少ない。



20 大田全域  
交通量が多いが、横  
断歩道が少ない。




20 大田全域  
交通量が多いが、横  
断歩道が少ない。



20 大田全域  
交通量が多いが、横  
断歩道が少ない。






19

19

29

19



27

28

